




**Zeichenerklärung**

-  Grenze des räumlichen Geltungsbereiches des Bebauungsplanes
-  Fläche für den Gemeinbedarf
-  Allgemeine Wohngebiete  
siehe Festsetzungstext
-  Mischgebiete  
siehe Festsetzungstext
-  Straßenverkehrsflächen

**Stadt**  
**Rothenburg o.d. Tauber**



**Bebauungsplan XII A (Innere Altstadt)**  
**Bebauungsplan XII B (Äußere Altstadt)**

*in Kraft seit 27. 02. 1993*  
*incl. Tektur 2 vom 18. 11. 2000*  
*incl. Tektur 3 vom 01.08. 2007*

Stadt Rothenburg ob der Tauber, den 31. 07. 2007

Walter Hartl, Oberbürgermeister